

Milano



Comune
di Milano

Direzione Centrale Sviluppo del Territorio
Settore Convenzionamenti e Attuazione Urbanistica
Servizio Interventi di Recupero Urbano

**RETTIFICA E CORREZIONE DI ERRORI MATERIALI, AI SENSI
DELL' ART. 13, COMMA 14 BIS, DELLA LEGGE REGIONALE 11
MARZO 2005 N. 12 E S. M. I., NELLE PARTI CONCERNENTI LE
AREE LOCALIZZATE IN VIA CANEVARI INCLUSE NELLA
MODALITA' DI INTERVENTO PCc 5 DELLA ZONA B DI
RECUPERO R 7.12**

COPIA SETTORE

DIREZIONE CENTRALE
SVILUPPO DEL TERRITORIO
SETTORE CONVENZIONAMENTI E ATTUAZIONE URBANISTICA
ALLEGATO ALLA PROPOSTA DI DELIBERAZIONE
IN ATTI: D. 1532 DEL 13.6.13
SI ATTESTA CHE IL PRESENTE DOCUMENTO
E' COMPOSTO DI N° 1 FACCIALE.
MILANO, 13.6.13

R. DIRETTORE DEL SETTORE
Arch. Marina Lampugnani



Arch. Gabriella Barberio

Tavola n.:

02

codice archivio:
2138/02/A/13/06

Stesura originale:
Giugno 2013



Descrizione tavola:

RETTIFICA STRALCIO MODALITA' DI INTERVENTO (*)

(*) i contenuti degli elaborati del P.R.G. relativi alle zone B di recupero sono stati recepiti
dal P.G.T. vigente, ai sensi dell'art. 34 delle norme di attuazione del Piano delle Regole.

Direttore di Settore:
Arch. Marina Lampugnani

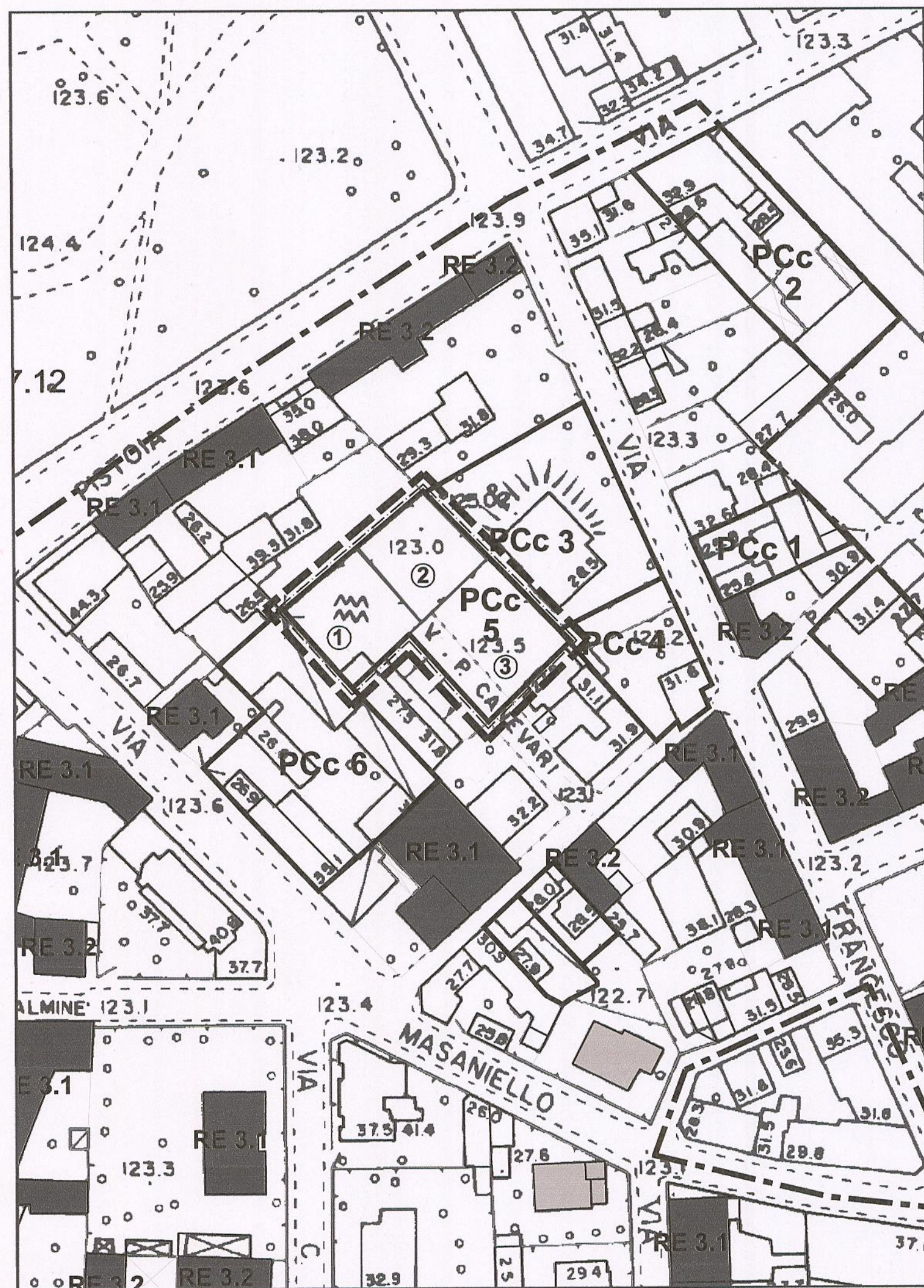
Coordinamento:
Arch. Gabriella Barberio

Collaborazione grafica:
p.i.e. Franco Vitali

Zona di dec.:	Quadrante:	Dimensione mq.:	Scala:
7	G-3	0.26	1:1000


Adozione:	Publicazione:	dal	al
-----------	---------------	-----	----

Termine Osservazioni:	Approvazione:
--------------------------	---------------



STRALCIO MODALITA' DI INTERVENTO VIGENTE (*)


LEGENDA MODALITA' D'INTERVENTO



Perimetro zona B di recupero - R 7.12
art.19-bis N.T.A.




Ambiti a pianificazione esecutiva:
perimetro e tipo di strumento.
Indici e prescrizioni: allegato E delle N.T.A.



Unità di intervento degli ambiti a pianificazione
esecutiva: perimetro e relativa numerazione.



Ambiti a permesso di costruire convenzionato.
Indicazione perimetro. Indici e prescrizioni:
allegato E delle N.T.A.




Ambiti a permesso di costruire con prescrizioni
specifiche. Indicazione perimetro. Indici e
prescrizioni: allegato E delle N.T.A.



Numerazione ambiti con prescrizioni specifiche.
Prescrizioni: allegato E delle N.T.A.




Complessi edilizi con valore storico-architettonico
intrinseco.
Interventi ammessi: fino al restauro art.19-bis 5.5,
lett. a) N.T.A.



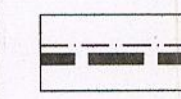
Giardini storici.
Interventi ammessi: fino al restauro art.19-bis 5.5,
lett. b) N.T.A.




Complessi edilizi con valore architettonico intrinseco.
Interventi ammessi:
fino al risanamento conservativo. art.19-bis 5.5,
lett. c) N.T.A.



Riferimento elenco beni di interesse
storico-architettonico ai sensi dell'art. 17
Legge Regionale 51/75




LIMITE DELLA RETTIFICA




Complessi edilizi con valore storico-testimoniale.
Interventi ammessi: fino al risanamento conservativo.
art.19-bis 5.5, lett. c) N.T.A.



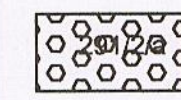
Immobili con elementi di valore ambientale.
Interventi ammessi: fino alla ristrutturazione edilizia
comma 3.1 art.66 Regolamento edilizio
art.19-bis 5.5, lett. e) N.T.A.



Immobili con valore ambientale.
Interventi ammessi: fino alla ristrutturazione edilizia
comma 3.2 art.66 Regolamento Edilizio
art.19-bis 5.5, lett. e) N.T.A.




Altri immobili.
Interventi ammessi: tutti, art.19-bis 5.5, lett. f) N.T.A.




Aree a verde privato:
perimetro e relativa numerazione.
Interventi ammessi: art.19-bis 5.5.2 e art.29 N.T.A.



Manufatti / monumenti.
Interventi ammessi:
restauro del manufatto / monumento



Numerazione delle unità di riferimento
(il numero completo è preceduto da 1
es: 1/355/1)



Cascine ed edilizia rurale.
Interventi di cui allegato "E" delle N.T.A.



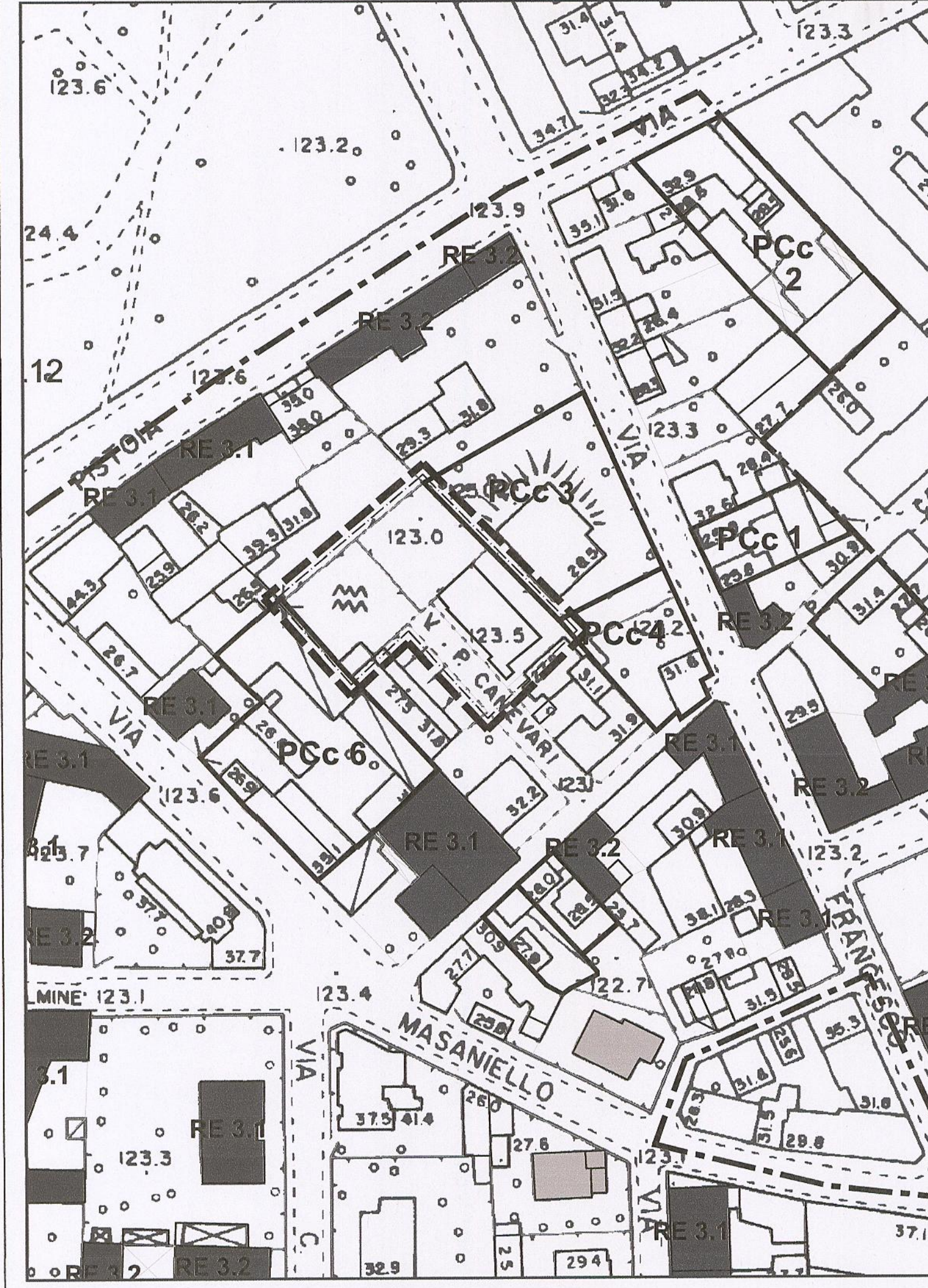
La zona di Recupero 5.6 è interessata dalla
destinazione del Piano Territoriale di
Coordinamento del Parco Agricolo Sud di
Milano "Territori agricoli e verde di cintura
urbana - ambito dei piani di cintura urbana"
ai sensi dell'art.26, comma 5 delle NTA del
PTC; inoltre, esse sono soggette alle
specifiche disposizioni contenute negli artt.
38 "Nuclei rurali di interesse paesistico" e 40
"Emergenze storico - architettoniche" delle
suddette NTA



CE e CEc ora Permesso di Costruire e
Permesso di Costruire convenzionato,
ai sensi della L.R. 12/2005
(anche in Allegato E alle NTA)



Nota: Nelle zone omogenee di cui alla
presente tavola, non sono ammessi
interventi di ristrutturazione urbanistica
ai sensi dell'art. 27 comma 1, lettera F)
della L.R. 12/2005



RETTIFICA STRALCIO MODALITA' DI INTERVENTO VIGENTE (*)